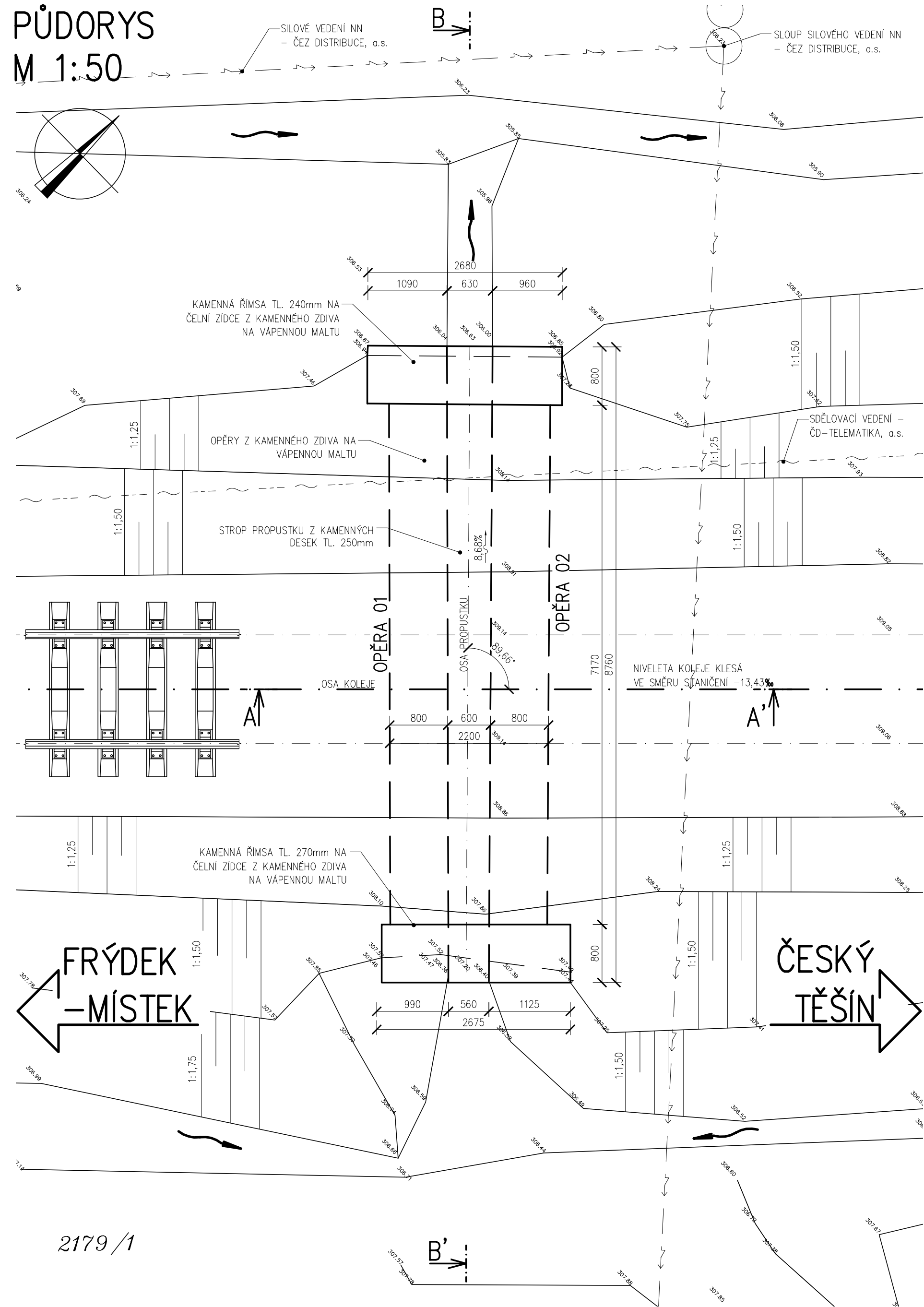


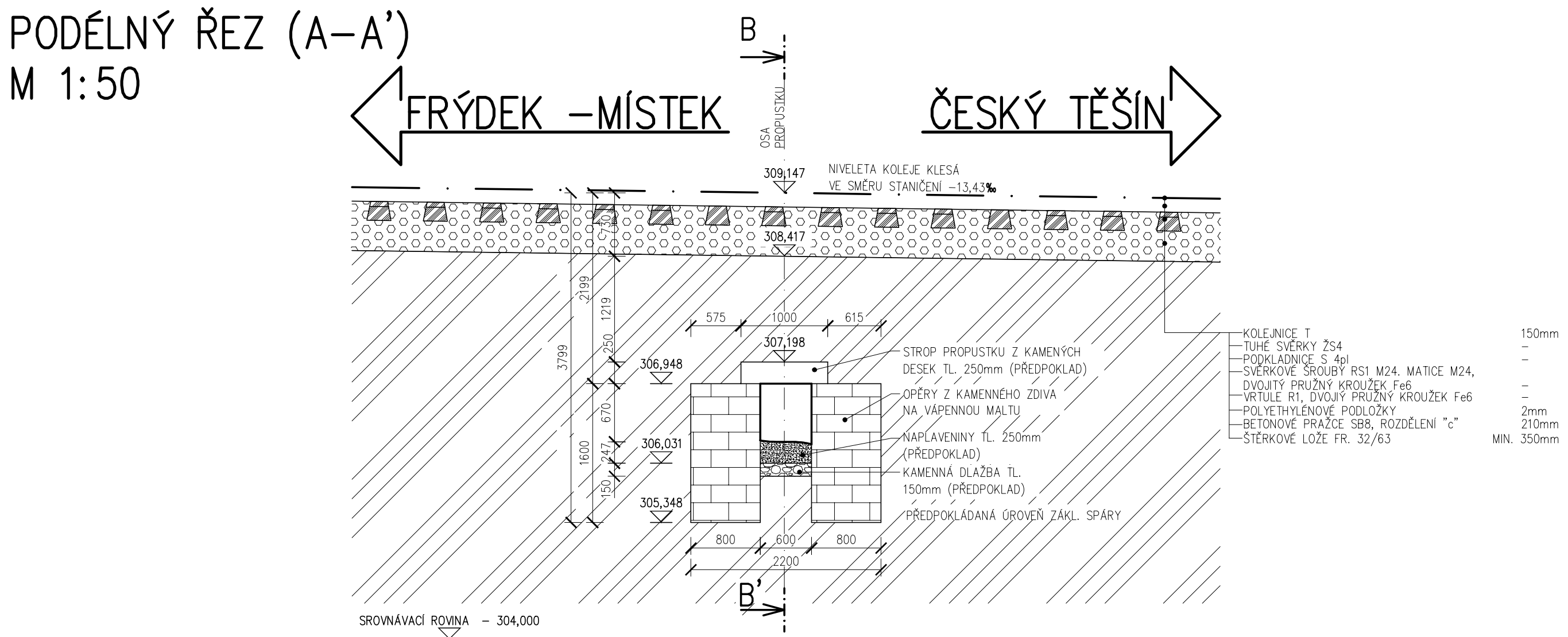
STÁVAJÍCÍ STAV – PŘEHLEDNÉ VÝKRESY

PŮDORYS
M 1:50



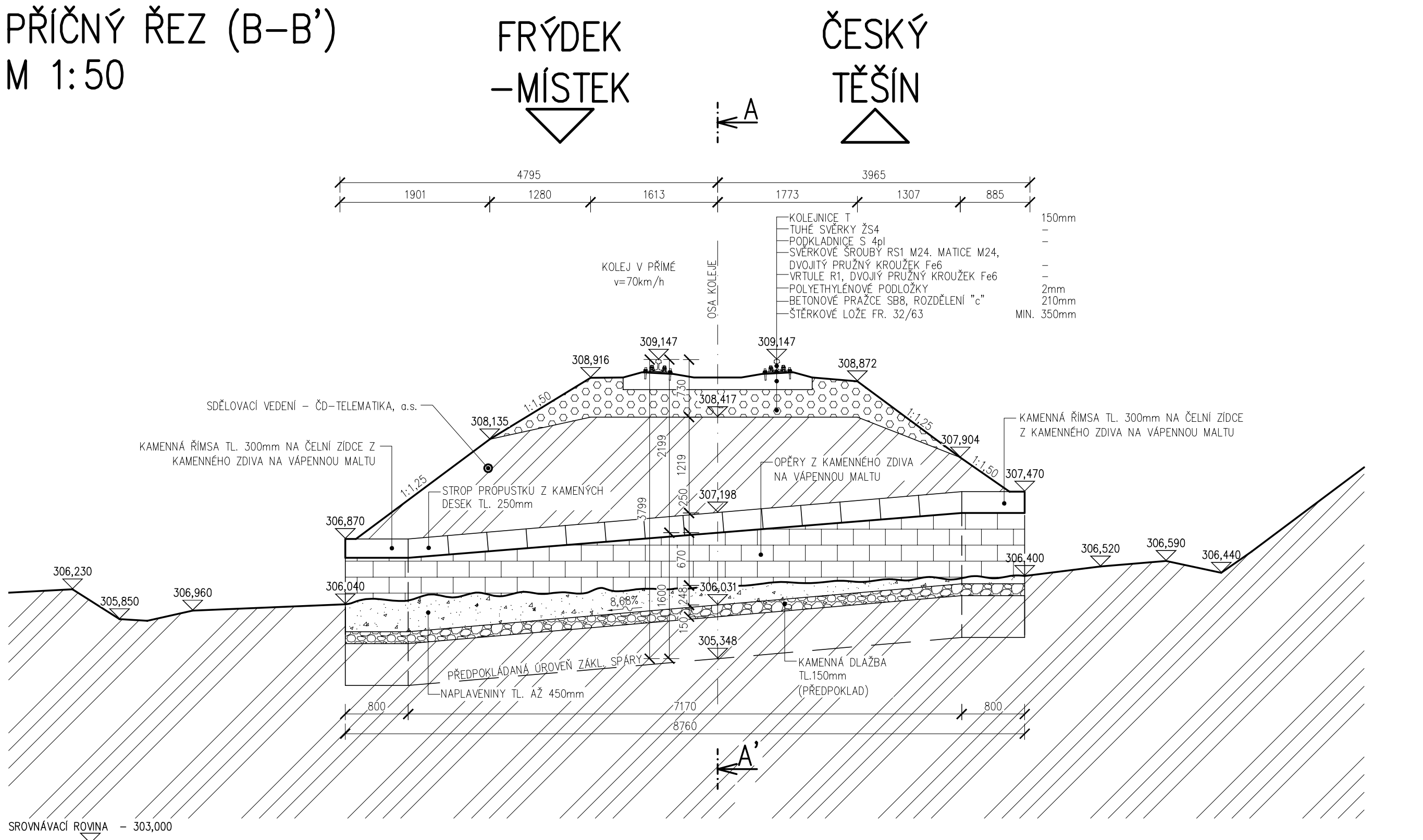
PODÉLNÝ ŘEZ (A–A’)

M 1:50



PŘÍČNÝ ŘEZ (B–B’)

M 1:50



POZNÁMKY:

- PRO ZPŘEHLEDNĚNÍ ŘEZU NEJSOU NA VÝKRESE ZOBRAZENY NĚKTERÉ VIDITELNÉ HRANY
- PŘI STAVEBNÍ ÚPRAVĚ PROPUSTKY NUTNO RESPEKTOVAT PODZEMNÍ A NADZEMNÍ INŽENÝRSKÉ SÍTĚ PŘED ZAHÁJENÍM STAVEBNÍCH PRACÍ BUDOU JEDNOTLIVÉ PODZEMNÍ SÍTĚ VYTÝČENY SVÝMI SPRÁVCI
- PŘED ZAHÁJENÍM STAVBY JE NUTNÉ VYTÝČENÍ HRANIC OKOLNÍCH POZEMKŮ SOUSEDÍCÍCH SE STAVBOU
- TVAR NOSNÍ KONSTRUKCE I SPODNÍ STAVBY JE ODVOZEN ZE ZAMĚŘENÍ A Z OBDOBNÝCH STAVB

LEGENDA KATASTRU:

- HRANICE KATASTRÁLNÍCH ÚZEMÍ
- HRANICE PARCELY KATASTRU NEMOVITOSTI
- XX/XX ČÍSLO PARCELY KATASTRU NEMOVITOSTI
- HRANICE PARCELY ZJEDNODUŠENÉ EVIDENCE
- (XX) ČÍSLO PARCELY ZJEDNODUŠENÉ EVIDENCE

TÚ: 2531 - FRÝDEK-MÍSTEK - ČESKÝ TĚŠÍN

DÚ: 06 - HNOJNÍK - ČESKÝ TĚŠÍN

VÝŠKOVÝ SYSTÉM: BALT PO VYROVNÁNÍ

SOUŘADNICOVÝ SYSTÉM: S-JTSK

OZNAČENÍ	POPIS ZMĚNY	DATUM	PODPIS
HIP	ZODP. PROJEKTANT	VYPRACOVAL	KONTROLOVAL
ING. TOMÁŠ PÁTEČEK	ING. MARTIN VAŠÁK	BC. ERIK PIRUŠ	ING. MARTIN VAŠÁK
OBJEDNATEL: SPRÁVA ŽELEZNIČNÍ DOPRAVNÍ CESTY, S.O, DLÁŽDĚNÁ 1003/7, 110 00 PRAHA 1			
KRAJ: MORAVSKOSLEZSKÝ ORP: TRNEC KATASTR: STŘÍTEŽ, ROPICE			
STAVBA: PROPUSTKY V EVID. KM 129,371; 132,958 A 133,240		FORMÁT	8x44
TRATI FRÝDEK-MÍSTEK - ČESKÝ TĚŠÍN		DATUM	LISTOPAD 2019
ČÁST: SO 02 - PROPUSTEK V KM 132,958		STUPEŇ	P
PŘÍLOHA: STÁVAJÍCÍ STAV - PŘEHLEDNÉ VÝKRESY		ČÍSLO ZAK.	2019671
		MĚŘÍTKO	1:50
		ČÍSLO PŘÍLOHY:	ČÍSLO PARÉ:
		E.1.4.02.02	

Dokumentaci lze užívat pouze ve smyslu příslušné smlouvy o dílo výkres, či jeho část, může být kopírován nebo jiným způsobem rozšiřován pouze po předchozím souhlasu IM-Projekt, inženýrské a mostní konstrukce, s.r.o.